

COMUNE DI SAN MARTINO DI LUPARI
Provincia di Padova

P.A.T.

Tavola

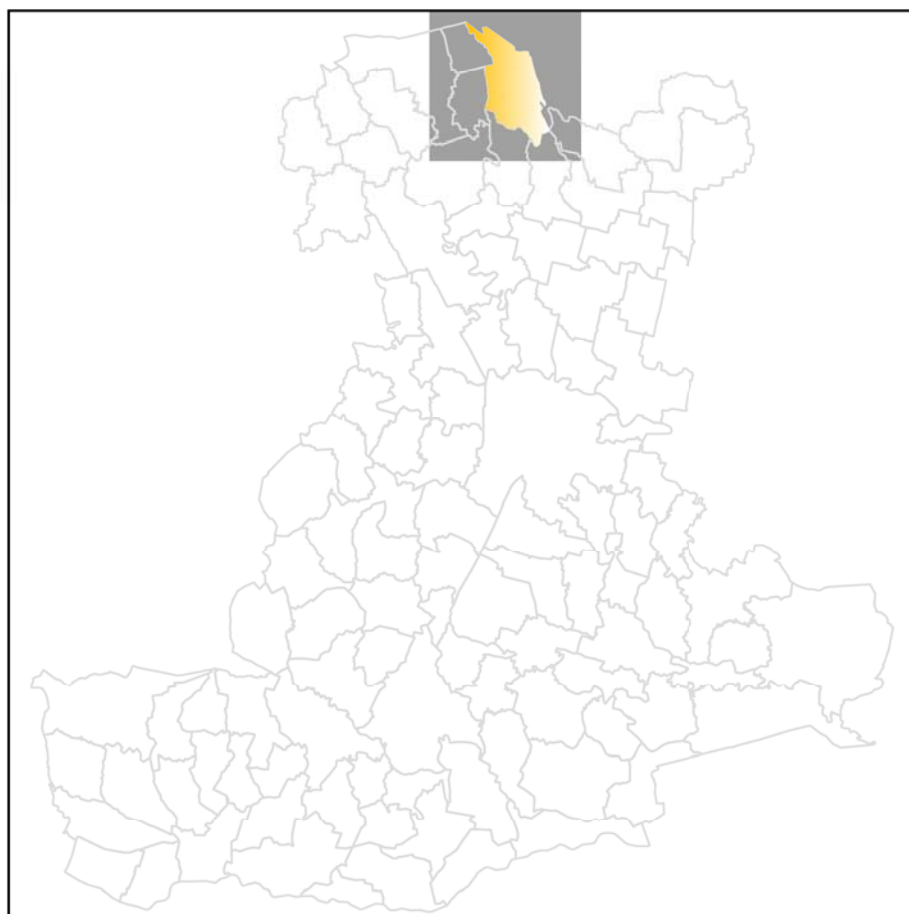
A

2

Scala

1:10.000

Carta delle Invarianti



Sindaco

dr. Gerry BORATTO

Assessore all'Urbanistica

-

Progettista

arch. Giuseppe CAPPOCHIN

Per la Regione Veneto

Studio Agronomico

dr. agr. Giacomo GAZZIN

Studio Geologico

dott. geologo Gabriele SOPPELSA

Valutazione Compatibilità Idraulica

ing. Federico VALERIO

Elaborato: Adottato con Deliberazione di Consiglio Comunale n° 61 del 15.12.2008
Aggiornato a seguito dell'approvazione delle Conferenze di Servizi del 04.06.2009 e del 07.10.2009

ottobre 2009

LEGENDA


N.T.A.



Confine comunale

INVARIANTI DI NATURA PAESAGGISTICO - AMBIENTALE

Art. 14.1



Corsi d'acqua e ambiti tutelati (D. Lgs. n° 42/2004)

Art. 14.1.1



Area con vincolo archeologico (D. Lgs. n° 42/2004)

Art. 14.1.2




Zone boscate

Art. 14.1.3



Ambiti di elevata integrità ambientale

Art. 14.1.4



Ambiti di integrità ambientale - agricola

Art. 14.1.5



Ambiti naturalistici

Art. 14.1.6



Grandi alberi

Art. 14.1.7



Siepi e filari da tutelare

Art. 14.1.8


INVARIANTI DI NATURA STORICO - MONUMENTALE - ARCHITETTONICA - TESTIMONIALE Art. 14.2



Centri storici (P.T.R.C. - art. 24)

Art. 14.2.1

- ① - S. Martino
- ② - Monastiero
- ③ - Lovari
- ④ - Campretto



Complessi ed edifici di pregio

Art. 14.2.1

INVARIANTI DI NATURA GEOLOGICA

Art. 14.3



Risorgive

Art. 14.3.1